









LEPPEMÄRGID

-  PLANEERINGUALA PIIR
-  KATASTRÜKSUSE PIIR ADRRESSI JA TUNNUSEGA
-  ASFALKATTEGA TEE
-  TEE KAITSEVÕOND
-  VÄO MAARDLA
-  TEHNORAJATISE KAITSEVÕOND
-  ROHUMAA
-  METSAALA

TEEKAITSEVÕOND 30m

TEEKAITSEVÕOND 30m

MÄRKUSED:

1. Joonise paremaks loetavuseks on planeeritava ala piir nihutatud katastrüksuse piiridest lahku.
2. Topogeodeetilise nõudistuse teostas Akemaa OÜ, töö nr 3559, oktoober 2019a.

Planeering			
Loo alevik Loo tee, Lepa tee ja Kuusiku tee vahelise ala (Koplimetsa maaüksuse) detailplaneering			
Joonise nimetus			
Tugijoonis			
Planeerija	Skepast&Puhkim OÜ Laki põik 2 12915 Tallinn EESTI Tel +372 664 5808 info@skpk.ee	Tellija: Huvitatud isik: Erisk	Omaavalitsus: Jõelähtme Vallavalitsus Postijaama tee 7 74202 Jõelähtme küla Tel +372 5301 2223 kantselei@joelahtme.ee
SKEPAST & PUHKIM			
Projektijuht	Piret Kirs	Stadium	DP
Planeerija	Piret Kirs	Kuupäev	02.05.2020
Tehnik	Kati Kraavi	Möötkava	1:500
			Projekti nr 2019-0028
			Joonise nr 3